



Schwäbischer
Albverein

Ortsgruppe Wannweil










Der im Jahr 2001 entstandene Wanderweg „Rund um Wannweil“ wurde zum 130-jährigen Bestehen der Ortsgruppe im Jahr 2021 optimiert und um Liegebänke ergänzt, die zum Teil gespendet oder vom Förderverein Uhlandschule gebaut wurden. Die Infotafeln wurden auf den neuesten Stand gebracht und erneuert. Im Rahmen der Aktion Gesunde Gemeinde wurden an markanten Stellen Hinweise über die Umgebung angebracht. Weitere Infos zum Weg und zu der Umgebung finden Sie im Internet über den QR-Code in der Legende.



Gemeinde
Wannweil



Legende

-  Wegzeichen Wanderweg Rund um Wannweil
-  Ihr Standort
-  Verlauf Wanderweg Rund um Wannweil
-  Stichwege zu den Liegebänken
-  Naturbelassener nicht befestigter Weg
-  Albvereinsweg vom Neckar zum Pfullinger Berg
-  Albvereinsweg von Kusterdingen nach Betzingen
-  Info Tafel Standorte dieser Infotafel
-  Bank 1 Standorte der Liegebänke



QR-Code für weitere Infos (z.B. mit Höhen- und Zeitangaben, Wegbeschreibung und Bildern) sowie GPX-Dateien zur Verwendung in Routenplanern bzw. in Navigations-Apps (z.B. Outdooractive und Komoot).

